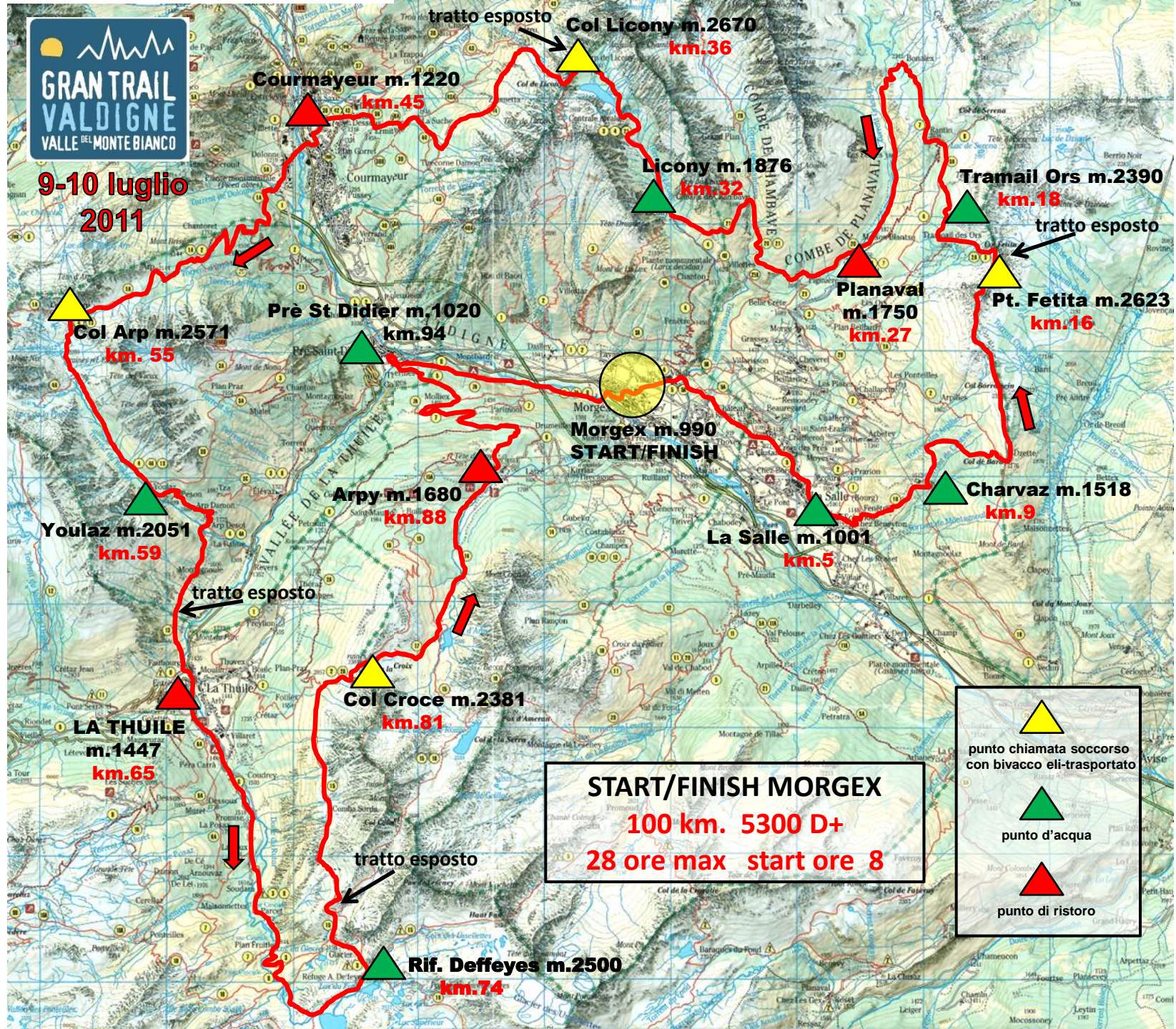







9-10 luglio 2011



START/FINISH MORGEX
100 km. 5300 D+
28 ore max start ore 8

-  punto chiamata soccorso con bivacco eli-transportato
-  punto d'acqua
-  punto di ristoro

Col Arp m.2571
km. 55

Youlaz m.2051
km.59

LA THUILE
m.1447
km.65

Prè St Didier m.1020
km.94

Arpy m.1680
km.88

Col Croce m.2381
km.81

Rif. Deffeyes m.2500
km.74

Courmayeur m.1220
km.45

Col Licony m.2670
km.36

Licony m.1876
km.32

Planaval
m.1750
km.27

Tramail Ors m.2390
km.18

Pt. Fetita m.2623
km.16

La Salle m.1001
km.5

Charvaz m.1518
km.9

tratto esposto

tratto esposto

tratto esposto

tratto esposto

tratto esposto